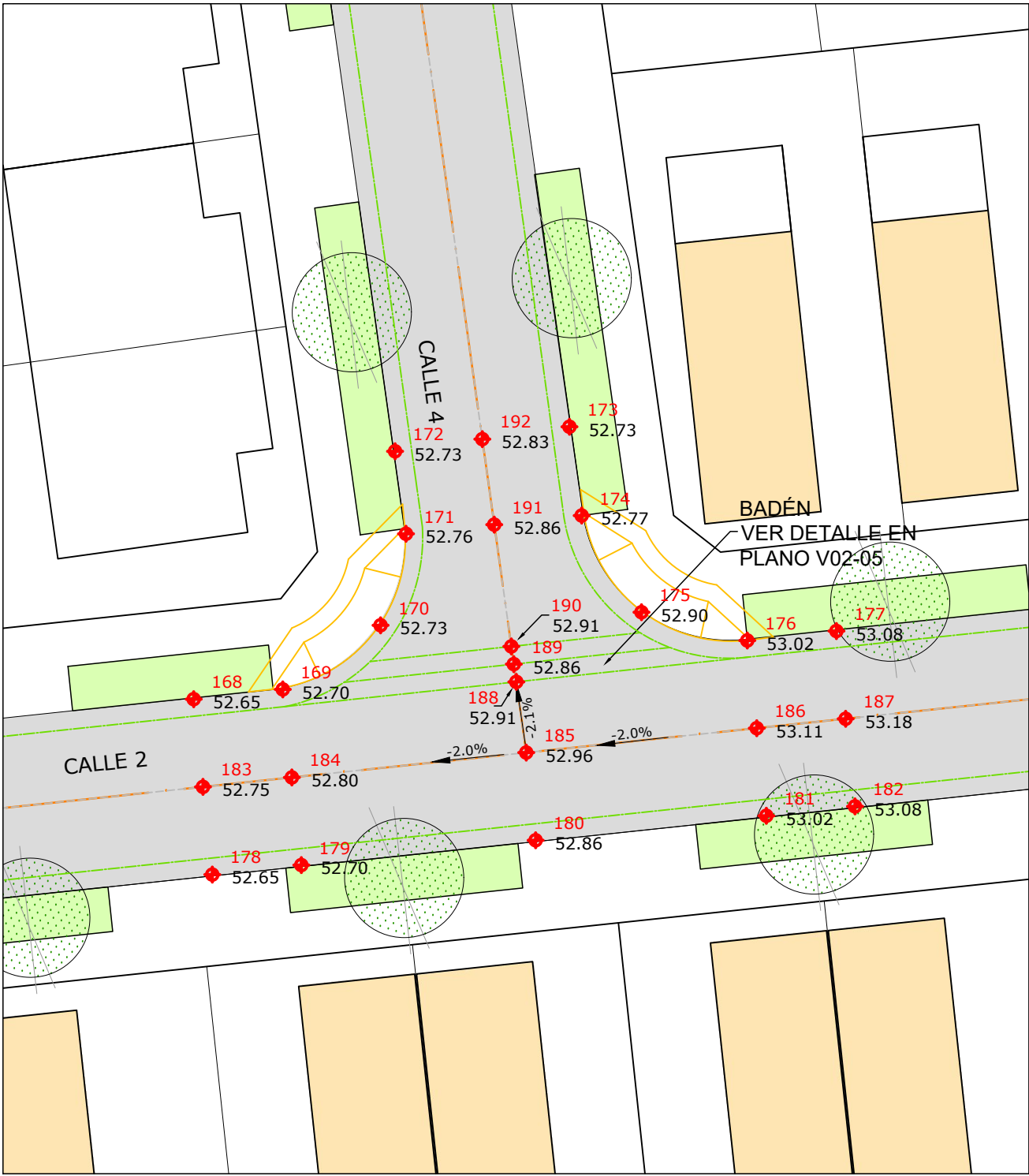
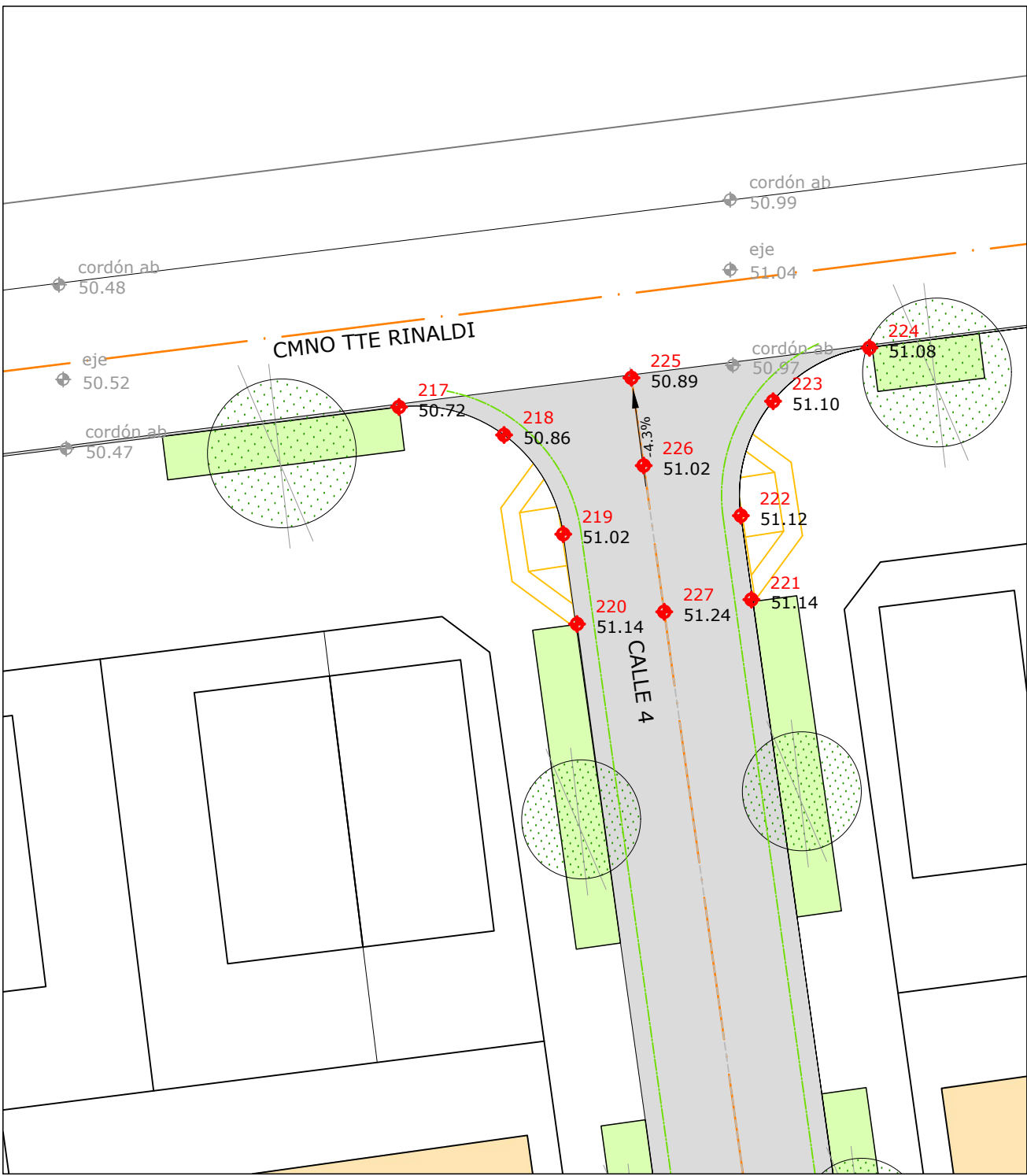


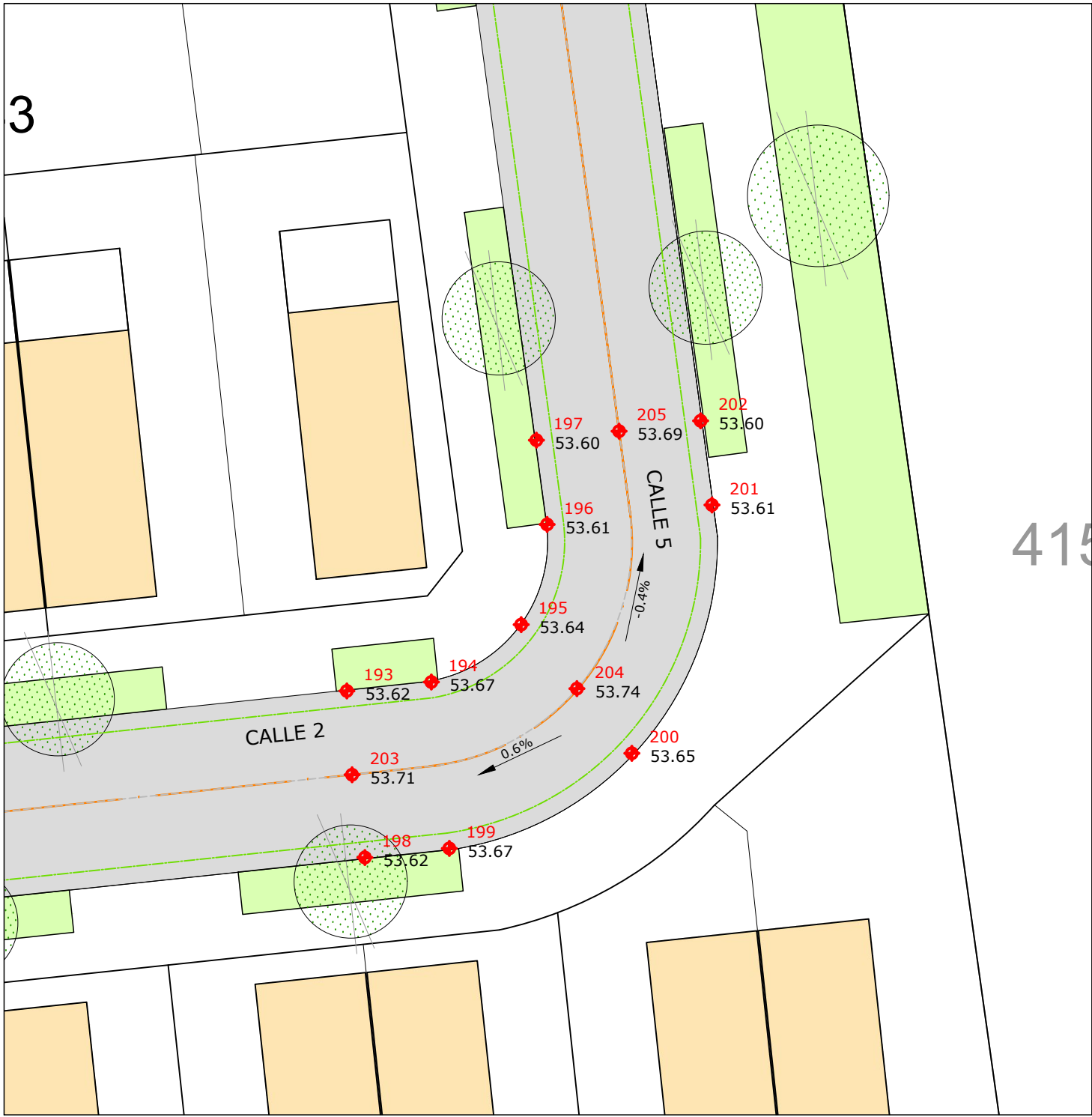
PLANIMETRÍA ACOTADA  
CALLE 2 Y CALLE 4  
ESCALA: 1:200



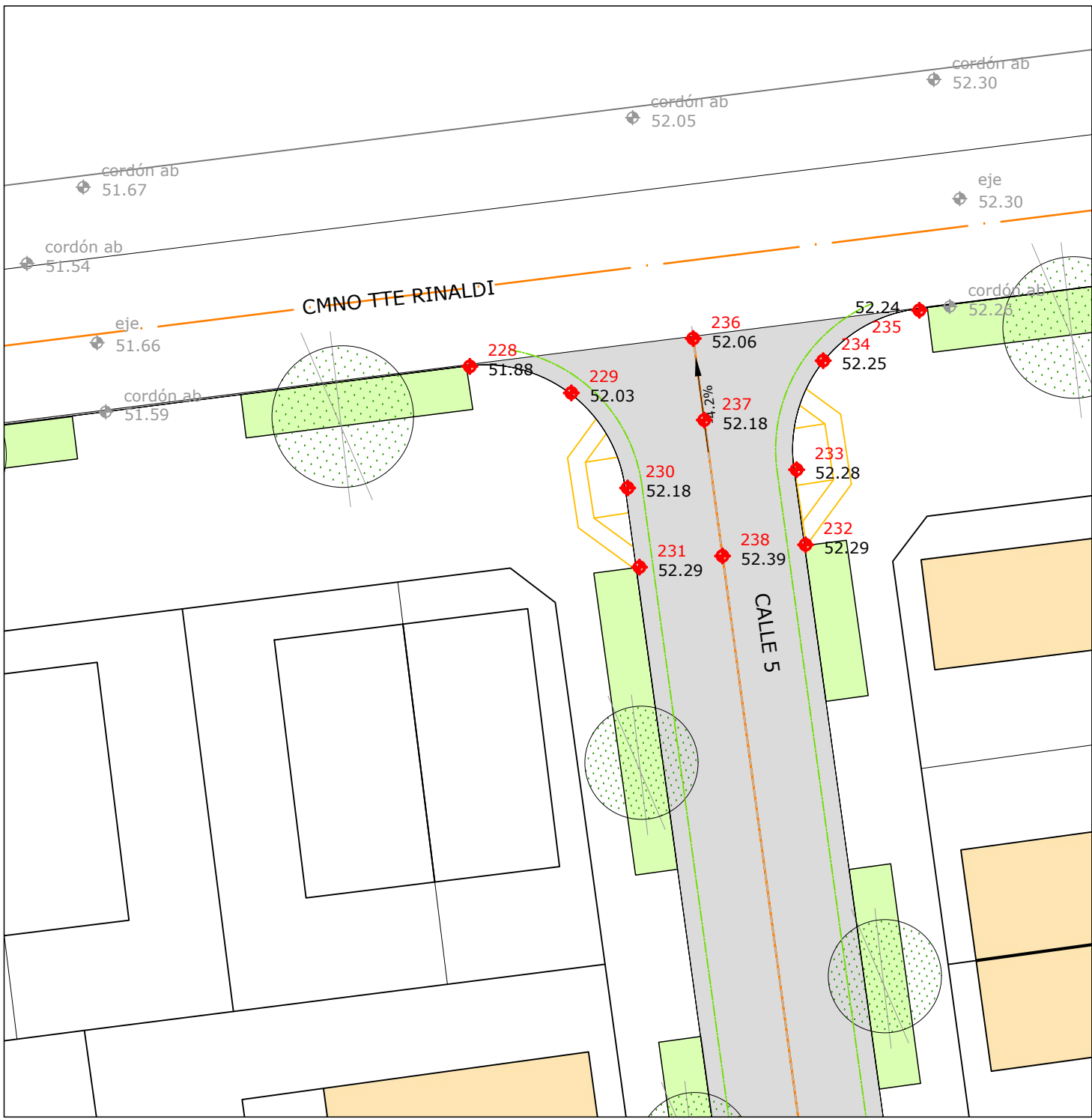
PLANIMETRÍA ACOTADA  
CALLE 4 Y CMNO TTE RINALDI  
ESCALA: 1:200



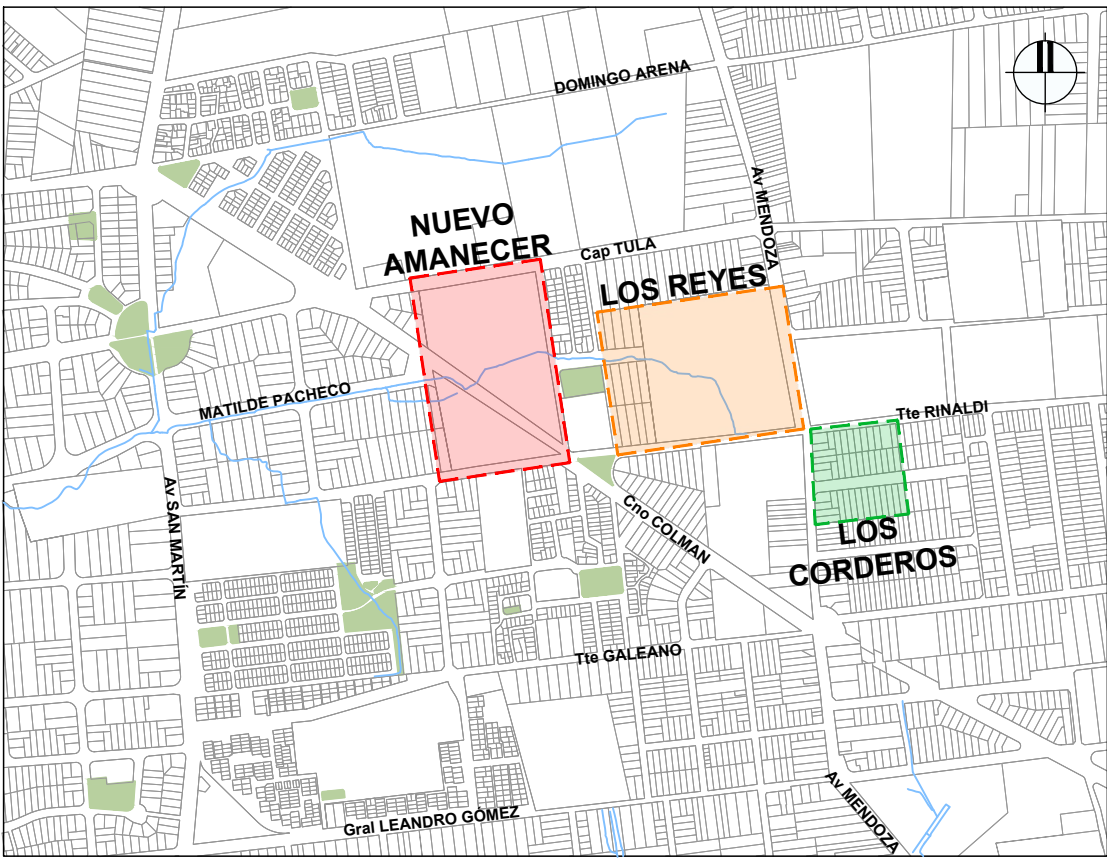
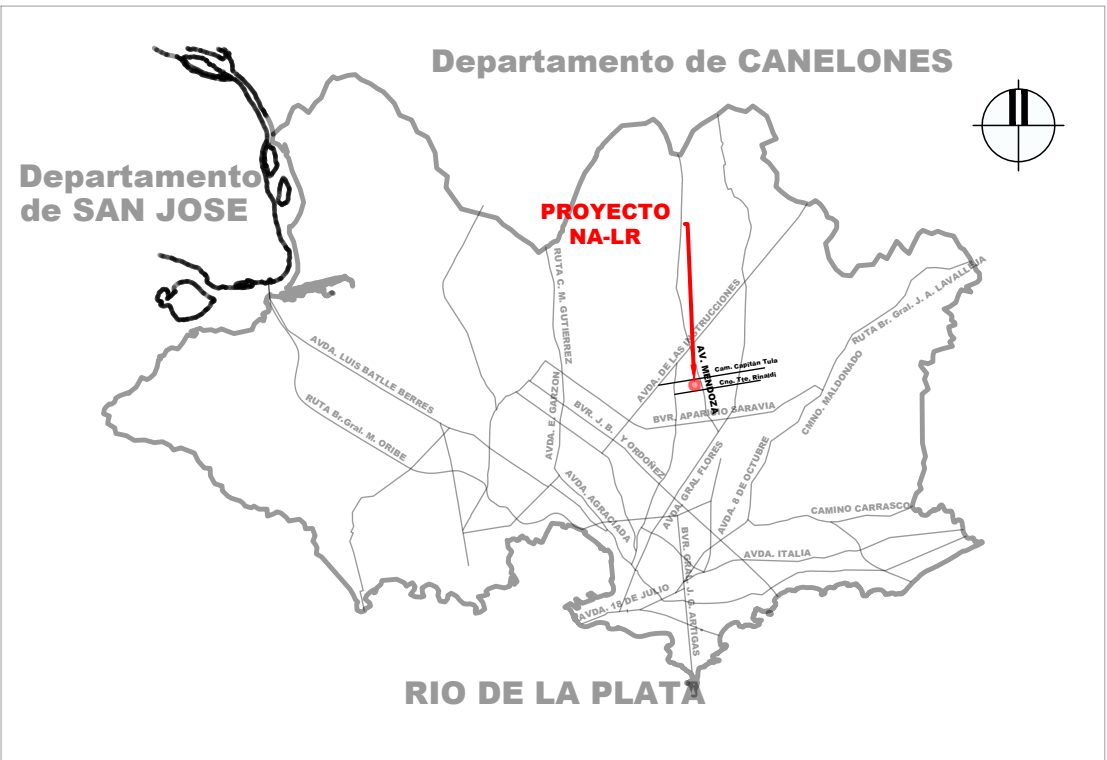
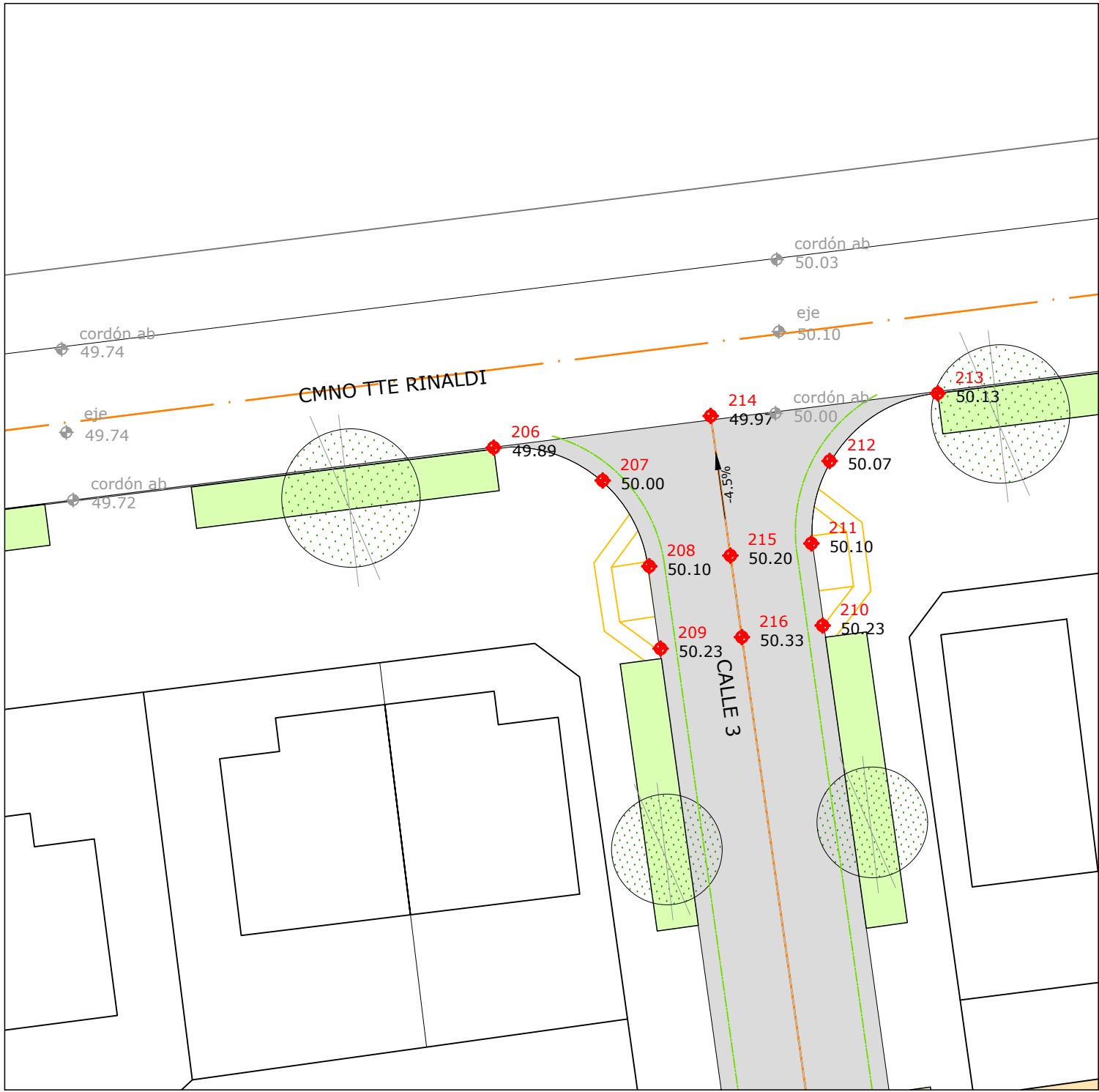
PLANIMETRÍA ACOTADA  
CALLE 2 Y CALLE 5  
ESCALA: 1:200



PLANIMETRÍA ACOTADA  
CALLE 5 Y CMNO TTE RINALDI  
ESCALA: 1:200



PLANIMETRÍA ACOTADA  
CALLE 3 Y CAMINO TTE RINALDI  
ESCALA: 1:200



PLANTA DE UBICACIÓN

NOTAS:

- RELEVAMIENTO REALIZADO EN BASE A LA PROYECCIÓN TRANSVERSAL MERCATOR CON MERIDIANO DE CONTACTO 56°09' 15.619722" OESTE Y LATITUD ORIGEN 34° 49' 34.02482" SUR.
- LAS MEDIDAS SE ENCUENTRAN EXPRESADAS EN METROS.
- LOS RADIOS PROYECTADOS EN LA PLANTA NO REQUIEREN PERALTE PARA V=40KM/HS
- SECCIÓN TIPO SEGÚN PLANO V02-05.
- VER DETALLE DE BADÉN EN EL PLANO V02-05.
- VER DETALLE DE CORDÓN CUNETTA EN EL PLANO V02-05.
- LAS INTERSECCIONES CON LOS VIALES EXISTENTES SE EJECUTARAN REALIZANDO LA MENOR AFECTACIÓN DE LOS ELEMENTOS DE LA CALZADA.

REFERENCIAS

SÍMBOLO	DENOMINACIÓN
	EJE PROYECTADO
	CALLE / PASAJE NUEVO
	BORDE EXTERIOR BANDEJA DE CORDÓN CUNETTA Y BADÉN
	CANTERO CENTRAL Y ESPACIOS VERDES
	PASO PEATONAL ELEVADO
	RAMPAS DE ACCESIBILIDAD

Nro:	FECHA:	PROY:	APROBADO:	REVISIÓN:
00	15/09/2023	AL	JV	EMISIÓN INICIAL
01	15/12/2023	AL	JV	OBSERVACIONES IM / DINISU



Coejecutor:

Plano:

**PLANIALTIMETRÍA ACOTADA  
LOS CORDEROS**

Asentamiento:	NUEVO AMANECEER - LOS REYES	Nº Plano:	V04-10
Ubicación:	MONTEVIDEO		
Escala:	INDICADA	Fecha:	DICIEMBRE 2023
Técnico:	Ing. ÁLVARO LÓPEZ	Coordinador:	Ing. JOSÉ VALENA
Firma:		Firma:	
Equipo Técnico:	CSI Ingenieros		NA-LR-V04-09-10.dwg